

Wat is er te doen in de omgeving van ...?

Vianden

Vianden (Luxemburgs: *Veianen*, uitspraak: *Veinen*) is een stadje met ca. 2000 inwoners in het gelijknamige kanton Vianden in het noordoosten van Luxemburg op een hoogte tussen 230 m en 510 m. De plaats Vianden ligt aan de grensrivier de Our en grenst aan Duitsland. Reeds in de Romeinse tijd was Vianden een castellum (een fort voor hulptroepen). Later werd Vianden de zetel van de graven van Vianden, die troonden in de burcht hoog boven het stadje.





Kasteel van Vianden

Montée du Château, L-9408 Vianden



De belangrijkste bezienswaardigheid van Vianden is het kasteel. Het is gelegen boven op de heuvel en torent boven het stadje uit. Dit kasteel werd tussen de 11e en 14e eeuw gebouwd en is daarna enkele malen verbouwd. Sinds

1417 behoort het gebouw aan het huis van Oranje-Nassau, maar is sindsdien geen officiële residentie meer van de graven van Vianden. Koning Willem I verkocht het kasteel in 1820, waarna het kasteel langzaam maar zeker in verval raakte. Na de overname door de staat Luxemburg in 1977, werd het kasteel in zijn oude glorie hersteld.



Panorama-uitzicht via stoeltjeslift

39, rue du Sanatorium, L-9440 Vianden

Wil je genieten van een mooie panorama over Vianden? Neem de stoeltjeslift naar een hoogte van 440 meter, dan kijk je uit over de Ourvallei en het kasteel. Je kunt vanaf hier naar het kasteel lopen over bospaden.



Kopermijn

5A, rue Principale, L-9463 Stolzembourg

Vlakbij Stolzembourg bevinden zich de resten van een oude kopermijn. Meer dan 500 jaar hebben de koperbevattende ertsaders van de "Klangbaach" meerdere investeerders naar Stolzembourg gelokt. Rond 1856, 1882, 1901 en 1938 was de productie opzienbarend. Het water dat steeds weer de galerijen overstroomde, was het grootste probleem. Op 50 meter diepte kunnen bezoekers zich een goed beeld vormen van de moeilijke werkomstandigheden van de vroegere koperontginners.

Zie [hier](#) een impressie.

Geologisch Pad "Mir ginn op d'Grouf"

Thematisch wandelpad met informatie over de natuur en de geologie van de omgeving evenals van de kopermijn van Stolzembourg (lengte:1,5 km).




(ook) leuk voor kids!

Wat is er te doen in de omgeving van ...? Vianden

Waterkrachtcentrale SEO (Société Electrique de l'our)

2, rue de l'Energie, L- 9463 Stolzembourg

Grootste waterkrachtcentrale van Luxemburg. De machinekamer is 300 m lang. Ondergronds is een bezoekers-centrum ingericht.



Klik op het kaartje voor een vergroting.

(ook) leuk voor kids!

Rondwandelroute 'Klangwee Hoscheid'

Parking: Gemeentehuis van Hoscheid, 36 Lisseneck, 9377 Houschent, Luxemburg

In Hoscheid, midden in Natuurpark Our, ligt de Klang-Rundwanderweg van 6,5 km. Kunstenaars uit binnen- en buitenland hebben hier verscheidene klanksculpturen gemaakt, 17 in totaal. Deze nodigen je als wandelaar uit om even te stoppen en muziek te maken, om naar de natuur te luisteren of om ze simpelweg te bewonderen. Dit maakt de route dan ook geschikt voor de hele familie.



(ook) leuk voor kids!

Aquanat'our

1A, Centre Parc Housen, L-9836 Hosingen

Zwem- en belevenisbad voor de hele familie. Natuurlijke beplanting. Glijbanen. Wellness- en Fitness-centrum.



(ook) leuk voor kids!

Parc Merveilleux

Route de Mondorf, L-3260 Bettembourg

Dit is de enige dierentuin van Luxemburg. Het is een kleinschalig park waar naast de dierentuin ook een , kinderboerderij, (water)speeltuinen en sprookjesbos te vinden is. Vooral leuk voor kinderen tot 10 jaar.



(ook) leuk voor kids!

Adventure Park Tree Climber

Route de Mondorf, L-3260 Bettembourg

Van tevoren aanmelden! Na een korte instructie kan je een keuze maken uit verschillende parcours. Je bent met een veiligheidslijn gezekerd en opgeleid personeel zorgt voor je veiligheid vanaf de grond. Je klimt maximaal 2 uur lang.



Nog meer...

Leuke steden/dorpen	Ideeën	Wandelen & fietsen
Luxemburg (stad)	Luxemburgs bier: Bofferding	Mullerthal Trail
Echternach	VVV Vianden	MTB-routes Hosingen
Clervaux	The Family of Man	MTB-route Vianden
Diekirch	Herinneringstoerisme: Slag om de Ardennen	Wandelen